



ROMANIA
JUDEȚUL BOTOȘANI
COMUNA LEORDA
CONSILIUL LOCAL AL COMUNEI LEORDA

NR. 95/06.07.2020

SEDINȚA AL COMITETULUI

PROIECT DE HOTĂRÂRE

privind aprobarea Statutului comunei Leorda

Întrunit în ședința _____ din _____,

analizând referatul de aprobare al inițiatorului proiectului nr. 94/06.07.2020,
având în vedere punctul nr. 10 din planul cu măsuri pentru remedierea deficiențelor și îmbunătățirea activităților nr. 5173/03.04.2020 comunicat de Instituția Prefectului - Județul Botoșani,

luând în considerare avizul comisiei din cadrul consiliului local,

în conformitate cu prevederile art. 104, art. 129 alin. 2 lit. a, alin. 3 lit. a, art. 139 alin. 3 lit. i din OUG nr. 57/2019 privind Codul administrativ, art. 121 alin. 1 și alin. 2 din Constituția României, art. 3, art. 4 și art. 6 paragraful 1 din Carta europeană a autonomiei locale, art. 7 alin. 2 Cod civil,

în temeiul art. 139 alin. 1 și art. 196 alin. 1 lit. a din OUG nr. 57/2019 privind Codul administrativ,



Consiliul local al comunei Leorda adoptă prezenta hotărâre.

Art. 1 Se aprobă Statutul comunei Leorda, prevăzut în anexa la prezenta hotărâre.


Art. 2 Prevederile HCL nr. 72/17.11.2010 își încetează aplicabilitatea.

Art. 3 Hotărârea se aduce la cunoștință publică și se comunică Instituției Prefectului - județul Botoșani și primarului comunei Leorda.

Inițiator,
Stefan Dulgheru



Avizat pentru legalitate
P. Secretar general
Diac-Milatinovici Lucian



REFERAT DE APROBARE

a proiectului de hotărâre privind aprobarea Statutului comunei Leorda

Domnilor consilieri.

În vederea realizării atribuțiilor conferite prin art. 104 și art. 129 alin. 3 lit. a din OUG nr. 57/2019 privind Codul administrativ, consiliul local aprobă statutul unității administrativ-teritoriale prin hotărâre care se poate modifica și completa, în funcție de modificările apărute la nivelul elementelor specifice ale acestora. Acesta cuprinde date și elemente specifice prin care unitatea administrativ-teritorială se distinge în raport cu alte unități similare, precum și prevederi privitoare la:

a) reședința și însemnele specifice ale unității administrativ-teritoriale și modalitățile de utilizare a acestora, conform prevederilor legale;

b) autoritățile administrației publice locale, sediul acestora, date privind constituirea și organizarea autorităților administrației publice locale;

c) întinderea și delimitarea teritorială a unității administrativ-teritoriale, localitățile componente, amplasarea acestora, prezentarea grafică și descriptivă, distanța dintre localitățile componente, rangul unității administrativ-teritoriale, stabilit potrivit prevederilor legislației privind amenajarea teritoriului național;

d) date privind înființarea unității administrativ-teritoriale, prima atestare documentară, evoluția istorică;

e) criteriile potrivit cărora se poate conferi și retrage persoanelor fizice române sau străine calitatea de cetățean de onoare pentru unitatea administrativ-teritorială respectivă;

f) componența și structura populației unității administrativ-teritoriale, defalcate inclusiv pe localități componente; aspectele privind numărul populației se actualizează în urma recensământului în vederea respectării dreptului cetățenilor aparținând unei minorități naționale de a folosi limba sa maternă în relația cu administrația publică locală și cu serviciile publice deconcentrate;

g) căile de comunicație existente și categoria acestora;

h) date privitoare la principalele instituții din domeniul educației, cercetării, culturii, sănătății, asistenței sociale, presei, radioului, televiziunii și altele asemenea;

i) principalele funcțiuni economice, capacități de producție diversificate din sectorul secundar și terțiar, precum și din agricultură;

j) serviciile publice existente;

k) informații privind bunurile din patrimoniul unității administrativ-teritoriale;

l) informații relevante privind societatea civilă, respectiv partidele politice, sindicatele, cultele și organizațiile nonguvernamentale care își desfășoară activitatea în unitatea administrativ-teritorială;

m) modul de cooperare sau asociere, după caz, cu persoane juridice de drept public sau de drept privat române sau străine;

n) procedura privind atribuirea și schimbarea denumirilor de străzi, piețe și de obiective de interes public local;

o) modalități de consultare a populației unității administrativ-teritoriale pentru probleme de interes local sau județean, după caz;

p) procedura privind acordarea titlului și certificatului de fiu/fiică al/a comunei, orașului, municipiului sau județului ori cea privind acordarea titlului de cetățean de onoare.

Statutul unității administrativ-teritoriale cuprinde, în mod obligatoriu, elementele locale de identitate de natură culturală, istorică, obiceiuri și/sau tradiții pe baza cărora se pot dezvolta programe, proiecte sau activități, după caz, a căror finanțare se asigură din bugetul local.

Urmare a celor expuse mai sus, având în vedere și punctul nr. 10 din planul cu măsuri pentru remedierea deficiențelor și îmbunătățirea activităților nr. 5173/03.04.2020 comunicat de Instituția Prefectului - Județul Botoșani, în temeiul prevederilor art. 136 alin. 1 din Codul administrativ, propunem dezbaterea și adoptarea proiectului de hotărâre în forma prezentată.

Inițiator.

Stefan DEJ GHERU



STATUTUL COMUNEI LEORDA

Art. 1 Personalitatea juridică a comunei, reședința și însemnele specifice ale comunei

(1) Comuna Leorda este o unitate administrativ-teritorială de bază din județul Botoșani, fiind persoană juridică de drept public, cu capacitate juridică deplină și patrimoniu propriu care cuprinde populația rurală reunită prin comunitate de interese și tradiții. Comuna este alcătuită din mai multe sate componente, în funcție de condițiile economice, social-culturale, geografice și demografice, respectiv: Leorda, Costinești, Mitoc, Dolina, Belcea.

(2) Reședința comunei este la Leorda. În satul reședință de comună își au sediul autoritățile administrației publice locale și sunt grupate, de regulă, celelalte autorități și instituții publice reprezentative pentru comuna respectivă.

(3) Satele aparținătoare își păstrează caracterul preponderent rural. Acestora li se aplică reglementările legale în vigoare specifice mediului rural.

(4) Pe teritoriul comunei Leorda se folosesc, în condițiile legii, următoarele simboluri:

- naționale: Drapelul României (tricolor), ziua națională a României - 1 Decembrie, imnul național al României - „Deșteaptă-te române”, stema țării stabilită prin lege organică;

- europene: Drapelul Uniunii Europene, stema Uniunii Europene, imnul Uniunii Europene, ziua Uniunii Europene

- locale: Ziua comunei Leorda - 8 septembrie și stema comunei Leorda - se stabilește prin hotărârea consiliului local

Art. 2 Autoritățile administrației publice locale, sediul acestora, date privind constituirea și organizarea autorităților administrației publice locale

(1) Administrația publică locală reprezintă totalitatea activităților desfășurate, în regim de putere publică, de organizare a executării și de executare în concret a legii și de prestare de servicii publice, în scopul satisfacerii interesului public local.

(2) Autoritatea deliberativă la nivelul unității administrativ-teritoriale este consiliul local al comunei. Consiliul local se compune din 11 consilieri locali aleși în condițiile stabilite de legea pentru alegerea autorităților administrației publice locale. Consiliul local se constituie în cel mult 60 de zile de la data desfășurării alegerilor autorităților administrației publice locale. Anterior constituirii consiliului local, mandatele consilierilor locali declarați aleși sunt validate în condițiile prevăzute la art. 114 din Codul administrativ. După validarea mandatelor de consilier local este organizată o ședință privind ceremonia de constituire a consiliului local, ocazie cu care consilierii locali depun jurământul. Consiliul local se organizează și își desfășoară activitatea conform regulamentului aprobat prin hotărârea consiliului.

(3) Autoritatea executivă la nivelul unității administrativ-teritoriale este primarul comunei. Mandatul primarului declarat ales este validat în termen de 20 de zile de la data desfășurării alegerilor de către judecătoria în a cărei rază teritorială se află circumscripția electorală pentru care au avut loc alegeri, în procedură necontencioasă. După depunerea jurământului, primarul intră în exercițiul de drept al mandatului. Rolul și atribuțiile primarului sunt stabilite de Codul administrativ și actele normative în vigoare.

(4) Autoritățile administrației publice locale exercită competențe exclusive, competențe partajate și competențe delegate, potrivit legii.

(5) Autonomia locală, se exercită de autoritățile administrației publice locale și reprezintă dreptul și capacitatea efectivă a autorităților administrației publice locale de a soluționa și de a gestiona, în numele și în interesul colectivităților locale la nivelul cărora sunt alese, treburile publice, în condițiile legii. Autonomia locală este numai administrativă și financiară, fiind exercitată pe baza și în limitele prevăzute de lege. Autonomia locală privește organizarea, funcționarea, competența și atribuțiile autorităților administrației publice locale, precum și gestionarea resurselor care, potrivit legii, aparțin comunei, orașului, municipiului sau județului, după caz. Autonomia locală garantează autorităților administrației publice locale dreptul ca, în limitele legii, să aibă inițiative în toate domeniile, cu excepția celor date în mod expres în competența altor autorități publice.

(6) Sediul autorităților este în satul Leorda, comuna Leorda, strada Principală, nr. 152.

Art. 3 Întinderea și delimitarea teritorială a unității administrativ-teritoriale, localitățile componente, amplasarea acestora, prezentarea grafică și descriptivă, distanța dintre localitățile componente, rangul unității administrativ-teritoriale, stabilit potrivit prevederilor legislației privind amenajarea teritoriului național

(1) Întinderea teritoriului administrativ-teritorial al comunei este pe o suprafață de 4167 ha. Delimitarea intravilanului satelor, evidența proprietăților și a folosinței terenurilor, disciplina și modul de amplasare a construcțiilor se stabilesc prin planul de amenajare a teritoriului, Planul Urbanistic General și Regulamentul local de urbanism, cadastrul general și celelalte documente sau forme de evidență stabilite prin lege, întocmite prin grija compartimentelor de specialitate și aprobate de către autoritățile publice locale potrivit competențelor legale.

(2) Distanța dintre Leorda și Dolina este de 2 km, dintre Dolina și Mitoc 2,5 km, Leorda și Costinești 2 km, Belcea și Costinești este de 1 km.

(3) Teritoriul administrativ al comunei de învecinează cu teritoriile administrativ-teritoriale al comunelor Brăești la nord, Roma la est, Vârfu Câmpului-nord-est, Mihai Eminescu la sud și al orașului Bucecea la vest.

(4) Din punct de vedere geografic, comuna Leorda, situată în vestul județului Botoșani, se regăsește în marea unitate structurală-geomorfologică „Platforma moldovenească” și anume în partea de confluență a depresiunii Botoșani-Dorohoi, cu dealurile Siretului (șaua Bucecii), în bazinul hidrografic al pârâului Sitna, care reprezintă continuarea pe teritoriul țării noastre a extremității sud-vestice a platformei est-europene.

(5) În constituția petrografică, peste depozitele sarmațianului inferior, domină argilele, marnele și peste acestea, depozite de luturi în combinație cu cretă, în grosime variabilă de la câțiva metri, până la zeci de metri. Solurile sunt reprezentate de diferite tipuri de cernoziomuri, soluri cenușii de pădure și soluri aluvionale, în general cu o productivitate mijlocie, cele mai fertile fiind răspândite în partea de est a comunei. Fenomenul de spălare este frecvent pe coaste.

(6) Condițiile de climă sunt cele caracteristice silvostepii temperat-continentală, cu unele accentuări în valoarea cantităților de precipitații, față de media anuală a Câmpiei Moldovei, datorită vecinătății văii Șiretului și a reliefului mai înalt. Dinamica maselor de aer este dominant nord-vestică, orientarea depresiunilor în același sens ușurând scurgerea maselor de aer dinspre valea Șiretului, spre est pe teritoriul pârâului Izvor (Morilor) și liniei ferate, determinând o scădere a valorilor de temperatură cu 2-3 grade pe firul văii, față de versanți. Vegetația spontană este reprezentată de păduri de foioase: stejar, carpen, fag, frasin, ulm, cireș, iar la marginea acestora se întâlnesc arbuști: corn, porumbar, măceș, etc.

(7) Rețeaua hidrografică a comunei este formată din ape curgătoare și ape stătătoare. Ele sunt puternic influențate de caracteristicile climei temperat-continentale, având volumul mare și foarte mare primăvara, când se topesc zăpezile, ori vara și toamna în perioadele de ploi abundente. Spre est și vest, teritoriul comunei Leorda este flancat de cursul pâraielor Vasilincea și respectiv Sitna. Ele au în majoritate direcția de curgere de la nord-vest la sud-est. Râul Sitna, ce constituie cel mai mare afluent al Jijiei din județul Botoșani, are o lungime de 65 km și o suprafața de bazin de 925 km pătrați.

Art. 4 Date privind înființarea unității administrativ-teritoriale, prima atestare documentară, evoluția istorică

(1) Localitățile componente ale comunei sunt atestate documentar la date istorice diferite, așa cum reiese din lucrarea „Contribuții monografice asupra așezărilor, bisericii și învățământului”, volumul II, a preotului Ioan Canciuc, publicată în anul 2013 la editura Doxologia, în Iași.

(2) Satul Costinești din comuna Leorda este atestat documentar la 15 ianuarie 1613, într-un hrisov din timpul domniei lui Ștefan Voievod. Documentul atestă că localitatea Costinești a mai purtat și denumirea de Ivancicăuți.

(3) În 1816 sunt menționate ca făcând parte din ocolul târgului, ținutul Botoșanilor, satele Levorda, a lui Dumitrachi Veliscu, Dragomăneștii, a lui Ioniță Caragea, iar din ocolul Coșulei, ținutul Botoșanilor, făcea parte Levorda Cozmiții, a lui Ioniță Cozmița și Maria Ciudin și satul Costinești a Mariei Arăpoaiei. (așa cum reiese din lucrarea mai sus menționată, pagina 131, dar și din „Monografia comunei Leorda” a inv. Toader Pleoț, publicată în anul 2003 la Tipografia Rof SA, în Suceava). Un alt sat care făcea parte din comuna Leorda, este Cotârgaci la care se face referire într-o altă lucrare datată din anul 1912.

- Leorda, este un sat întemeiat din locuitori aduși dinafara hotarelor Moldovei pe moșia vechiului sat Ivancicăuți, într-o zonă în care mai înainte erau intense păduri de foioase cu poieni largi (pagina 128 și 134).

(4) Dolina - sat vechi răzășesc cu puține documente pentru perioada Evului Mediu, cu cea dintâi mențiune documentară întâlnită în perioada 1625-1632, și este interesant că la anii 1701 reiese dintr-o atestare documentară că Pristestii-ul făcea parte din Dolina. Tot din Dolina mai făcea parte un sat numit Pitulușenii care a fost înglobat definitiv în anii 1870-1876 în satul Dolina.

(5) Belcea - s-a înființat în anul 1806 de către locuitori ai satului Costinești. Satul Belcea este menționat oficial abia în anul 1876, cand făcea parte din comuna Cucorăni, a trecut apoi la comunele Costinești, Dolina, Leorda, iar în anul 1925 a fost înglobat, probabil, în satul Costinești, pentru a redeveni ulterior sat component al comunei Cucorăni (1929), și abia în anul 1931 sat distinct al comunei Leorda (pagina 146).

(6) Mitoc - cea dintâi mențiune documentară a satului Mitoc este din anul 1871, când Râvnicu, Găureana și Mitocu erau considerate numele vechi ale satului Dolina, sau mai degrabă cătune ale satului Dolina. Din anul 1924 Mitocul apare ca sat distinct, iar din 1956 este component, oficial, din comuna Leorda.

(7) În urma reformei administrative din data de 16.02.1968 comuna Leorda rămâne formată până în prezent din satele Leorda, Belcea, Costinești, Dolina și Mitoc. Anterior acestei date cuprindea și satul Cotârgaci (desprins în anul 1945, acum în administrația comunei Roma), Popeni și Găureana (desprinse în anul 1950, acum în administrația comunei Brăești).

(8) Denumirea comunei Leorda datează din 5 aprilie 1906, când reședința comunei s-a stabilit în satul Leorda, situat în centrul vatrei satului.

Art. 5 Criteriile potrivit cărora se poate conferi și retrage persoanelor fizice române sau străine calitatea de cetățean de onoare al comunei

(1) Consiliul local poate conferi persoanelor fizice române sau străine cu merite deosebite titlul de cetățean de onoare al comunei, atunci când este cazul, în baza unui regulament propriu distinct aprobat prin hotărâre. Prin acest regulament se stabilesc criteriile potrivit cărora se poate conferi persoanelor fizice române sau străine, cu merite deosebite pe plan politic, economic, social, cultural, sau altor persoane importante, reprezentative pentru comună, drepturile de care se bucură aceste persoane, precum și condițiile de pierdere sau de retragere titlului conferit.

(2) Consiliul local poate acorda titlul și certificatul de fiu/fiică al/a comunei în baza unei proceduri aprobate prin hotărârea consiliului local

Art. 6 Componenta și structura populației unității administrativ-teritoriale, defalcate inclusiv pe localități componente; aspectele privind numărul populației se actualizează în urma recensământului în vederea respectării dreptului cetățenilor aparținând unei minorități naționale de a folosi limba sa maternă în relația cu administrația publică locală și cu serviciile publice deconcentrate:

(1) Populația la 1.01.2010, transmisă de Direcția Județeană de Statistică Botoșani era de 2691 persoane, din care 1340 masculin și 1351 feminin, populația cu vârsta între 18 și 62 de ani fiind de 1579 persoane, din care 830 masculin și 749 feminin.

(2) Comuna Leorda este localitatea comună a tuturor cetățenilor săi, fără deosebire de rasă, de naționalitate, de origine etnică, de limbă, de religie, de sex, de opinie, de apartenență politică, de avere, de origine socială, de locul nașterii sau de satul în care locuiesc.

(3) Pe teritoriul comunei Leorda își poate stabili domiciliul sau reședința orice persoană sau familie care îndeplinește condițiile prevăzute de Constituția României și de legea țării.

Art. 7 Căile de comunicație existente și categoria acestora

(1) Căile de comunicație din comuna Leorda sunt atât rutiere cât și feroviare.

(2) Comuna Leorda este străbătută de DN 29 B cu traseul Botoșani-Dorohoi și apoi spre Darabani, Rădăuți-Prut Lipcani/Republica Moldova – traseu tangențial cu localitățile Leorda, Dolina și Mitoc, drum modernizat și asfaltat.

(3) DJ 291 cu traseu spre Bucecea constituie un alt traseu major de circulație al județului spre Suceava (prin Vârfu Câmpului) și Cernăuți/Ucraina (prin Siret), traversează localitățile Leorda și Bucecea.

(4) Pe teritoriul comunei se mai găsesc drumurile comunale DC 66 Leorda-Roma cu traseu prin localitatea Dolina, DC 68 Leorda-Brăești cu traseu prin localitățile Dolina și Mitoc, DC 66 A Leorda-Costinești.

(5) Comuna Leorda constituie un important nod de cale ferată pe artera Botoșani-Verești, în stația Leorda asigurându-se legătura cu a doua magistrală de cale ferată a județului, spre Dosohoi și Iași.

(6) Transportul persoanelor către reședința de județ, municipiul Botoșani, și celelalte localități din țară se realizează prin operatori de transport privați.

Art. 8 Date privitoare la principalele instituții din domeniul educației, cercetării, culturii, sănătății, asistenței sociale, presei, radioului, televiziunii și altele asemenea

(1) În privința asistenței sociale, la nivelul comunei Leorda funcționează un compartiment de asistență socială, în cadrul primăriei comunei Leorda. La nivelul comunei Leorda se regăsește un

grup de risc format din persoane extrem de vulnerabile, cu probleme grave de sănătate și cu o situație economică foarte precară.

(2) În domeniul educației funcționează 3 unități de învățământ care includ și grădinițe, două alte obiective fiind temporar nefuncționale, o bibliotecă cu un fond de carte de peste 6.000 de volume, situată în apropierea sediului primăriei comunei Leorda.

(3) În comuna Leorda funcționează în prezent un cabinet individual de medicină generală.

Art. 9 Principalele funcțiuni economice, capacități de producție diversificate din sectorul secundar și terțiar, precum și din agricultură

(1) Activitățile economice specifice comunei sunt agricultura, cu ponderea cea mai mare, urmată de creșterea animalelor și apicultură. Principalele culturi agricole sunt grâu, secară, orzoaică, ovăz, porumb, floarea soarelui, soia și cartofi.

(2) Populația de pe teritoriul comunei se preocupă de creșterea bovinelor, ovinelor, caprinelor, porcinelor și păsărilor.

Art. 10 Serviciile publice

Consiliul local asigură, potrivit competenței sale și în condițiile legii, cadrul necesar pentru furnizarea serviciilor publice de interes local stabilite prin lege.

Art. 11 Informații privind bunurile din patrimoniul unității administrativ-teritoriale

(1) Domeniul public al comunei este alcătuit din bunurile prevăzute în anexa nr. 4 la Codul administrativ, precum și din alte bunuri de uz sau de interes public local, declarate ca atare prin hotărâre a consiliului local, dacă nu sunt declarate prin lege ca fiind bunuri de uz sau de interes public național ori județean, incluzând cu titlu exemplificativ:

1. drumurile comunale, vicinale și străzile;
2. piețele publice, comerciale, târgurile, oboarele și parcurile publice, precum și zonele de agrement;
3. lacurile și plajele care nu sunt declarate de interes public național sau județean;
4. rețelele de alimentare cu apă, canalizare, termoficare, stațiile de tratare și epurare a apelor uzate, cu instalațiile, construcțiile și terenurile aferente;
5. terenurile și clădirile în care își desfășoară activitatea consiliul local și primăria, precum și instituțiile publice de interes local, cum sunt: teatrele, bibliotecile, muzeele, spitalele, policlinicile și altele asemenea;
6. locuințele sociale;
7. statuile și monumentele, dacă nu au fost declarate de interes public național;
8. bogățiile de interes public ale subsolului, dacă prin natura lor sau prin declarația legii nu sunt de interes public național;
9. terenurile cu destinație forestieră, dacă nu fac parte din domeniul privat al statului și dacă nu sunt proprietatea persoanelor fizice ori a persoanelor juridice de drept privat;
10. cimitirele orășenești și comunale;
11. porturile de agrement - terenurile pe care sunt situate acestea, cu drumurile de acces aferente, diguri, cheiuri, pereuri și alte construcții hidrotehnice destinate pentru acostarea navelor de agrement, de croazieră, de pasageri sau a altor nave care efectuează un serviciu public de transport pasageri, inclusiv faleza aferentă - care nu sunt declarate de interes public național sau județean;
12. ansamblurile și siturile istorice și arheologice care nu sunt declarate de interes public

național sau județean;

13. porturile fluviale civile - terenurile pe care sunt situate acestea, diguri, cheiuri, pereuri și alte construcții hidrotehnice pentru acostarea navelor și pentru alte activități din navigația civilă, bazine, acvatorii și șenale de acces, drumuri tehnologice în porturi, monumente istorice aflate în porturi, cheiuri și pereuri situate pe malul căilor navigabile, în afara incintelor portuare destinate activităților de navigație care nu sunt declarate de interes public național sau județean;

14. digurile de apărare împotriva inundațiilor care nu sunt declarate de interes public național sau județean

(2) Exercițarea dreptului de proprietate publică se realizează de către autoritățile deliberative ale administrației publice locale, pentru bunurile aparținând domeniului public al unităților administrativ-teritoriale.

(3) Toate bunurile aparținând unităților administrativ-teritoriale sunt supuse inventarierii anuale. Autoritățile deliberative i se prezintă anual, de către autoritatea executivă, un raport asupra situației gestionării bunurilor.

(4) Inventarul bunurilor care alcătuiesc domeniul public al unității administrativ-teritoriale se întocmește și se actualizează de către o comisie special constituită, condusă de autoritatea executivă ori de o altă persoană împuternicită să exercite atribuțiile respective, după caz.

(5) Comisia prevăzută la alin. (2) se constituie prin dispoziția fiecărei autorități executive a unității administrativ-teritoriale.

(6) Comisia prevăzută la alin. (2) are obligația să actualizeze inventarul bunurilor care alcătuiesc domeniul public al unității administrativ-teritoriale în termen de cel mult 90 de zile de la modificarea regimului juridic al bunurilor respective.

(7) Inventarul prevăzut la alin. (2) se atestă prin hotărâre a autorității deliberative a fiecărei unități administrativ-teritoriale.

(8) Hotărârea prevăzută la alin. (5) va fi însoțită, sub sancțiunea nulității, constatată în condițiile legii, cel puțin de următoarele documente:

a) acte doveditoare ale dreptului de proprietate, însoțite de extrase de carte funciară, din care să reiasă înscrierea dreptului de proprietate în cartea funciară și faptul că bunul în cauză nu este grevat de sarcini;

b) declarație pe propria răspundere a secretarului general al unității administrativ-teritoriale din care să reiasă că bunul în cauză nu face/face obiectul unor litigii la momentul adoptării hotărârii.

(9) Prin excepție de la prevederile alin. (6) lit. a), în cazul în care nu există acte doveditoare ale dreptului de proprietate asupra unor bunuri imobile aflate în proprietatea publică a comunei, aceste bunuri se pot înscrie în domeniul public al comunei, hotărârea de atestare a inventarului prevăzută la alin. (5) fiind însoțită de o declarație pe propria răspundere a secretarului general al unității administrativ-teritoriale, cu privire la următoarele:

a) bunul în cauză nu face obiectul unor litigii cu privire la apartenența acestuia la domeniul public al unității administrativ-teritoriale respective la data semnării declarației;

b) bunul în cauză nu face obiectul unor cereri de reconstituire a dreptului de proprietate privată sau de restituire depuse în temeiul actelor normative care reglementează regimul juridic al imobilelor preluate în mod abuziv de statul român în perioada 6 martie 1945 - 22 decembrie 1989.

(10) Declarația pe proprie răspundere, prevăzută la alin. (7), semnată de secretarul general al unității administrativ-teritoriale, va fi însoțită de un referat privind conformitatea cu realitatea pentru bunul respectiv, întocmit în scopul asumării celor declarate, semnat de conducătorul compartimentului de resort din aparatul de specialitate al autorității executive. În declarație se

menționează, în mod explicit, existența referatului și a altor documente doveditoare, după caz.

(11) Proiectul hotărârii privind atestarea inventarului bunurilor care alcătuiesc domeniul public al unității administrativ-teritoriale se comunică și ministerului cu atribuții în domeniul administrației publice, însoțit de documentele prevăzute la alin. (6) în termenul prevăzut la art. 197 alin. (1).

(12) Ministerul cu atribuții în domeniul administrației publice transmite în termen de maximum 60 zile de la înregistrarea comunicării prevăzute la alin. (9) un punct de vedere cu privire la proiectul hotărârii, precum și la documentația aferentă acesteia, pe baza consultării autorităților și instituțiilor interesate cu privire la situația juridică a bunului/bunurilor care fac obiectul hotărârii.

(13) Consiliul local decide prin hotărâre, adoptată în condițiile legii, cu privire la modalitățile de exercitare a dreptului de proprietate publică sau privată.

Art. 12 Informații relevante privind societatea civilă, respectiv partidele politice, sindicatele, cultele și organizațiile nonguvernamentale care își desfășoară activitatea în unitatea administrativ-teritorială

(1) Comunitatea locală este organizată pe principiul constituțional al pluralismului, care reprezintă condiția de bază și garanția economiei de piață a democrației sociale și politice, a libertății membrilor săi.

(2) Organizațiile locale ale partidelor politice își desfășoară activitatea în conformitate cu legislația în vigoare contribuind la definirea și exprimarea voinței politice a cetățenilor și la împlinirea aspirațiilor și idealurilor acestora, cu respectarea suveranității naționale, a integrității teritoriale, a ordinii de drept, a principiilor democrației și ale autonomiei locale.

(3) În comuna Leorda populația este majoritar ortodoxă, existând următoarele lăcașuri de cult:

a) Leorda – capela și biserica „Sf. Nicolae”, capela „Sf. Maria”, capela și biserica „Sf. Spiridon”

b) Dolina – biserica „Adormirea Maicii Domnului”

c) Mîtoc – biserica „Sf. Ilie”

d) Costinești – biserica „Sfinții Mihail și Gavriil”

e) o casă de cult penticostală.

(4) În anul 2010 a fost construit în zona centrală a localității Leorda, vizavi de biserică, un monument al eroilor.

Art. 13 Modul de cooperare sau asociere, după caz, cu persoane juridice de drept public sau de drept privat române sau străine

(1) Două sau mai multe unități administrativ-teritoriale au dreptul ca, în limitele competenței autorităților lor deliberative și executive, să coopereze și să se asocieze, în condițiile legii, formând asociații de dezvoltare intercomunitară, cu personalitate juridică, de drept privat. Asociațiile de dezvoltare intercomunitară sunt persoane juridice de utilitate publică.

(2) Asociațiile de dezvoltare intercomunitară se constituie în condițiile legii, în scopul realizării în comun a unor proiecte de dezvoltare de interes zonal sau regional ori al furnizării în comun a unor servicii publice. Zonele metropolitane și aglomerările urbane constituite cu acordul expres al consiliilor locale ale unităților administrativ-teritoriale componente au ca scop dezvoltarea infrastructurilor și a obiectivelor de dezvoltare de interes comun. Autoritățile deliberative și executive de la nivelul fiecărei unități administrativ-teritoriale componente își

păstrează autonomia locală, în condițiile legii.

(3) Unitățile administrativ-teritoriale cooperează pentru organizarea și exercitarea unor activități în scopul realizării unor atribuții stabilite prin lege autorităților administrației publice locale, cu precădere în domeniile ce privesc activitățile de control, audit, inspecție, urbanism și amenajarea teritoriului, cadastru, precum și în orice alte domenii în care hotărâsc consiliile locale respective, pe principii de eficiență, eficacitate și economicitate, la nivelul asociațiilor de dezvoltare intercomunitară ai căror membri sunt sau la nivelul structurilor județene cu personalitate juridică ale structurilor asociative ori la nivelul structurilor asociative ale autorităților administrației publice locale recunoscute ca fiind de utilitate publică, potrivit legii.

(4) Prin excepție de la prevederile art. 240 alin. (2)-(6), personalul de specialitate din cadrul asociațiilor de dezvoltare intercomunitară sau al structurilor județene cu personalitate juridică ale structurilor asociative ori la nivelul structurilor asociative ale autorităților administrației publice locale recunoscute ca fiind de utilitate publică, care exercită activitățile prevăzute la alin. (3), fundamentează, contrasemnează sau avizează din punct de vedere tehnic, după caz, actele autorităților administrației publice locale din unitățile administrativ-teritoriale prevăzute la alin. (3).

(5) În situația în care asociațiile de dezvoltare intercomunitară nu dispun de resurse financiare suficiente pentru asigurarea integrală a cheltuielilor secțiunii de funcționare, acestea cooperează în condițiile alin. (3), care se aplică în mod corespunzător.

(6) Unitățile administrativ-teritoriale au dreptul ca, în limitele competenței autorităților lor deliberative și executive, să coopereze și să se asocieze și cu unități administrativ-teritoriale din străinătate, în condițiile legii, prin hotărâri ale autorităților deliberative de la nivelul acestora. De asemenea, pot adera la organizații internaționale ale autorităților administrației publice locale, în condițiile legii. Cheltuielile ocazionate de participarea la activitățile organizațiilor internaționale se suportă din bugetele locale respective.

(7) Pentru protecția și promovarea intereselor lor comune, unitățile administrativ-teritoriale au dreptul de a adera la asociații naționale și internaționale, în condițiile legii.

(8) Unitățile administrativ-teritoriale pot încheia între ele acorduri și pot participa, inclusiv prin alocare de fonduri, la inițierea și la realizarea unor programe de dezvoltare zonală sau regională, în baza hotărârilor adoptate de autoritățile deliberative de la nivelul acestora, în condițiile legii.

(9) Unitățile administrativ-teritoriale limitrofe zonelor de frontieră pot încheia între ele acorduri de cooperare transfrontalieră cu structuri similare din statele vecine, în condițiile legii.

(10) Inițiativa unităților administrativ-teritoriale de a coopera și de a se asocia cu unități administrativ-teritoriale din străinătate, precum și de a adera la o asociație internațională a unităților administrativ-teritoriale va fi comunicată, prin intermediul primarilor, respectiv al președinților consiliilor județene, ministerului cu atribuții în domeniul afacerilor externe și ministerului cu atribuții în domeniul administrației publice. Proiectele de acord de cooperare pe care unitățile administrativ-teritoriale intenționează să le încheie cu unitățile administrativ-teritoriale din alte țări trebuie transmise spre avizare conformă ministerului cu atribuții în domeniul afacerilor externe și ministerului cu atribuții în domeniul administrației publice înainte de supunerea lor spre adoptare de către autoritățile deliberative.

(11) Ministerul cu atribuții în domeniul afacerilor externe și ministerul cu atribuții în domeniul administrației publice emit avizele pentru proiectele de acorduri prevăzute la alin. (10) în termen de 30 de zile de la primirea solicitării. În caz contrar, autoritățile administrației publice locale consideră că nu sunt obiecții și proiectul respectiv poate fi supus spre aprobare autorității

deliberative interesate.

(12) Prin acordurile de cooperare transfrontalieră pot fi create și pe teritoriul României organisme care să aibă, potrivit dreptului intern, personalitate juridică. Aceste organisme nu au, în sensul prezentului cod, competențe administrativ-teritoriale.

(13) Unitățile administrativ-teritoriale care au încheiat acord de cooperare transfrontalieră au dreptul să participe în alte state la organismele create prin respectivele înțelegeri, în limita competențelor ce le revin, potrivit legii.

(14) Autoritățile administrației publice locale din România pot încheia acorduri de înfrățire/cooperare cu autoritățile administrației publice locale din alte state, prioritar cu autoritățile administrației publice locale din statele în care se află comunități de români, programe comune culturale, sportive, de tineret și educaționale, stagii de pregătire profesională și alte acțiuni care contribuie la dezvoltarea relațiilor de prietenie, inclusiv finanțarea acestora.

(15) Responsabilitatea privind acordurile de cooperare sau de asociere încheiate de unitățile administrativ-teritoriale revine în exclusivitate acestora.

(16) Guvernul poate aproba programe de finanțare pentru activitățile prevăzute la alin. (1)-(3), (6)-(9) și (12)-(14).

Art. 14 Procedura privind atribuirea și schimbarea denumirilor de străzi, piețe și de obiective de interes public local

(1) Nomenclatura stradală reprezintă totalitatea elementelor de identificare cuprinzând denumirile de drumuri și adrese administrative din România într-un mod standardizat, organizat pe fiecare unitate administrativ-teritorială și care reprezintă evidența primară unitară care servește la identificarea domiciliului/reședinței persoanei fizice, a sediului persoanei juridice, a fiecărui imobil - teren cu sau fără construcții, precum și a fiecărei clădiri.

(2) Nomenclatura stradală se aprobă prin hotărâre a consiliului local, cu respectarea normelor tehnice prevăzute în Legea nr. 7 din 13 martie 1996 a cadastrului și a publicității imobiliare, se organizează pe fiecare localitate și reprezintă evidența primară unitară care servește la atribuirea denumirii străzii și a numărului administrativ.

(3) Registrul electronic național al nomenclaturilor stradale reprezintă sistemul unic de referință la nivel național, în care sunt înscrise nomenclaturile stradale de la nivelul comunelor, orașelor și al municipiilor. Registrul este obligatoriu de utilizat de instituțiile și autoritățile administrației publice centrale și locale în activitatea specifică. Agenția Națională asigură instituțiilor și autorităților publice, precum și notarilor publici accesul liber și gratuit la registru.

(4) Autoritățile administrației publice locale au obligația de a furniza și actualiza datele cu privire la nomenclatura stradală proprie din registrul electronic al nomenclaturilor stradale.

(5) Modificarea adresei administrative a imobilului se notează în cartea funciară. Prin excepție de la prevederile art. 31 alin. (1), încheierea prin care se dispune notarea modificării adresei administrative se comunică numai la cererea persoanei interesate.

Art. 15 Modalități de consultare a populației unității administrativ-teritoriale pentru probleme de interes local

A. Inițiativa cetățenească

(1) Cetățenii pot propune consiliului local, spre dezbatere și adoptare, proiecte de hotărâri.

(2) Promovarea unui proiect de hotărâre se poate face de unul sau de mai mulți cetățeni cu drept de vot, dacă acesta este susținut prin semnături de cel puțin 5% din populația cu drept de vot înscrisă în Registrul electoral cu domiciliul sau reședința în unitatea administrativ-teritorială.

(3) Inițiatorii depun la secretarul general al comunei forma propusă pentru proiectul de hotărâre. Proiectul se afișează spre informare publică prin grija secretarului general al comunei.

(4) Inițiatorii asigură întocmirea listelor de susținători pe formulare puse la dispoziție de secretarul general al comunei.

(5) Listele de susținători cuprind numele, prenumele și domiciliul, seria și numărul actului de identitate și semnăturile susținătorilor.

(6) Listele de susținători pot fi semnate numai de cetățenii cu drept de vot înscriși în Registrul electoral cu domiciliul sau reședința în comunei Leorda.

(7) După depunerea documentației și verificarea acesteia de către secretarul general al comunei, proiectul de hotărâre urmează procedurile regulamentare de lucru ale consiliului local.

B: Adunările cetățenești

(1) Cetățenii comunei pot fi consultați și prin adunări cetățenești organizate pe sate, în mediul rural.

(2) Convocarea și organizarea adunărilor cetățenești se fac de către primar, la inițiativa acestuia ori a unei treimi din numărul consilierilor în funcție.

(3) Convocarea adunării cetățenești se face prin aducerea la cunoștință publică a scopului, datei și a locului unde urmează să se desfășoare aceasta.

(4) Adunarea cetățenească este valabil constituită în prezenta majorității cetățenilor cu drept de vot și adoptă propuneri cu majoritatea celor prezenți.

(5) Propunerile se consemnează într-un proces-verbal și se înaintează primarului, care le supune dezbaterii consiliului local în prima ședință, în vederea stabilirii modalităților concrete de realizare și de finanțare, dacă este cazul.

(6) Soluția adoptată de consiliul local se aduce la cunoștință publică prin grija secretarului general al comunei.

Art. 16 Dispoziții finale

Prezentul Statut poate fi modificat și/sau completat prin hotărâre a consiliului local.

PREȘEDINTE DE ȘEDINȚĂ

ANGHELUȘI CONSTANTIN

CONTRASEMNEAZĂ

P. SECRETAR GENERAL

DIAC-MILATINOVICI LUCIAN