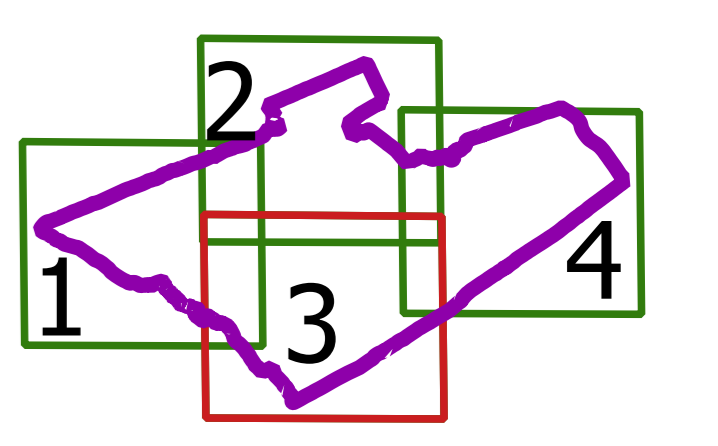


SUPORT TOPOGRAFIC ACTUALIZAT
COMUNA LEORDA JUDEȚUL BOTOȘANI

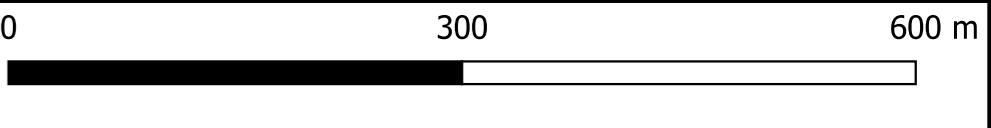


Legendă

- UAT
- comune
- Ape curgătoare
- Lacuri și bălți
- Drum național
- Drum județean
- Drum comunal
- Transport rutier
- Pădure privată
- Păduri
- Arabil
- Livezi
- Viță de vie
- Pășuni
- Fâneată
- Curți construcții
- Stație GPL
- Construcții de locuit
- Construcții anexe
- Construcții administrativ sociale
- Construcții industrial editare
- Curbe de nivel
- Cale ferată
- LEA 20kV
- Imobile OCPI
- Număr tarla

NOTĂ:
 1. Curbele de nivel au fost generate folosind modelul numeric al terului obținut de pe portalul.ancpi.ro.
 2. Limitele imobilelor înscrise în cartea funciară au fost obținute de la OCPI Iași.
 3. Ortotopoplanul de precizie (<10cm/px) a fost realizat în baza autorizației cu numărul ROU-004,003 emisă de Autoritatea Aeronautică Civilă.

EPSG:3844 - Pulkovo 1942(58) / Stereo70




Listă de semnături:

Șef proiect: Arh. Bogus Gheorghe-Veniamin	
Coord. Topo.: Ing. Silvescu Ciprian-Constantin	
Coord. RUR: Arh. Urb. Mejeru Florin	
Desenat: Geomărican Vieru Gabriela-Alexandra	
BENEFICIAR: Primăria Comunei Leorda, județul Botoșani Adresa: loc. Leorda, com. Leorda, jud. Botoșani Telefon/fax: 0231.551.125 Email: primarialeorda@yahoo.com Cod fiscal: 3372130	PROIECTANT: S.C. REALTIS S.R.L. Adresa: Municipiul Iași, soseaua Națională, nr. 37, Încăperile S-8, clădirea Axa Office Center Telefon: +40730-550777 E-mail: contact@realtis.ro CUI: 42797266/Nr-ORC: 02076190205

Planșă 3 actualizarea suportului topografic - sat Dolina, sat Leorda, sat Beicea, sat Costinești Comuna Leorda județul Botoșani

Nr. contract: 1428 din 20.03.2024	Data: 09.2024	Scara: 1:5000	Nr. planșă: 3/4
---	------------------	------------------	--------------------



Comuna Mihai Eminescu

Comuna Bucecea